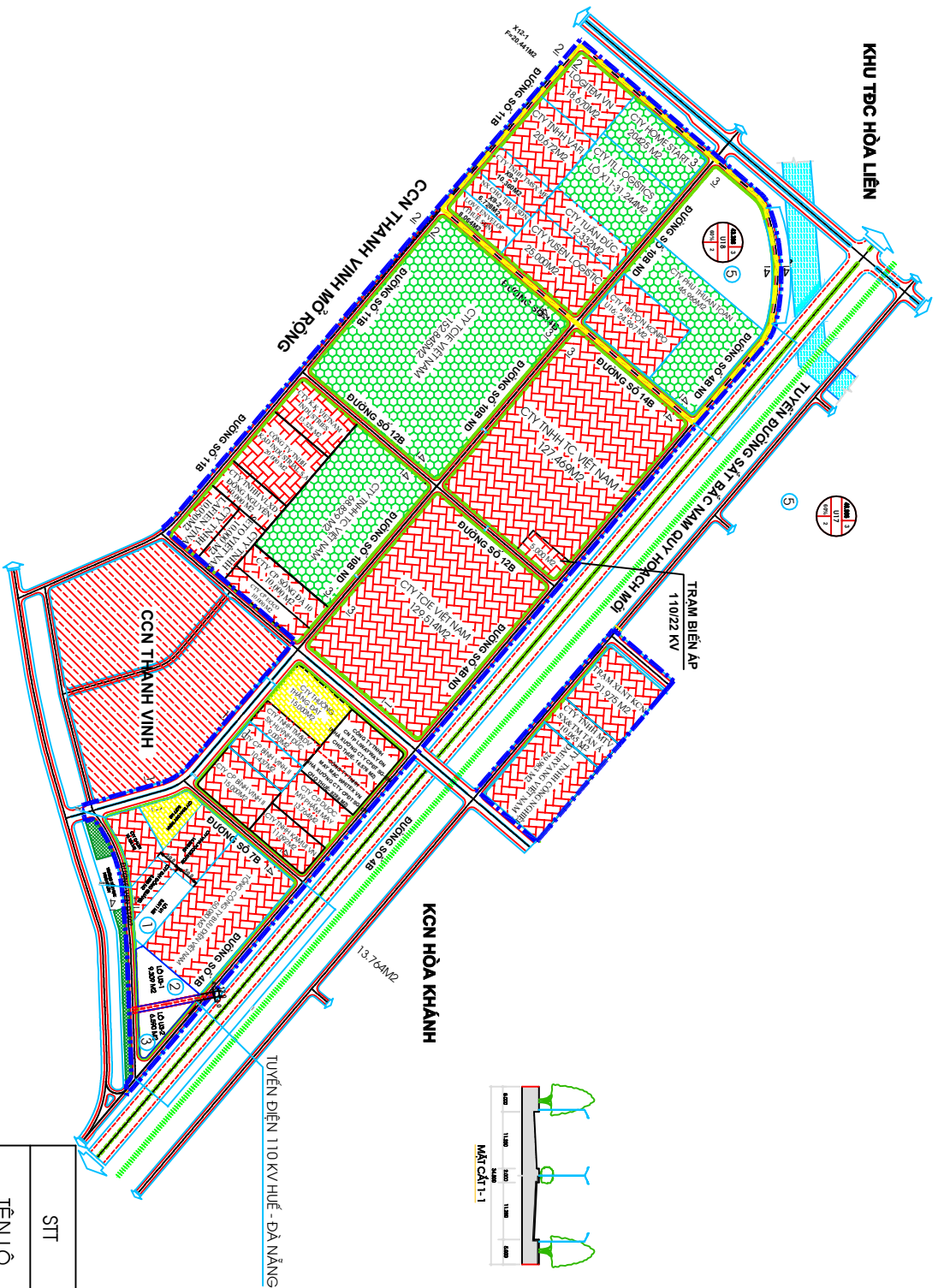










PHỤ LỤC 1

BẢN ĐỒ SỬ DỤNG ĐẤT KCN HÒA KHÁNH MỞ RỘNG

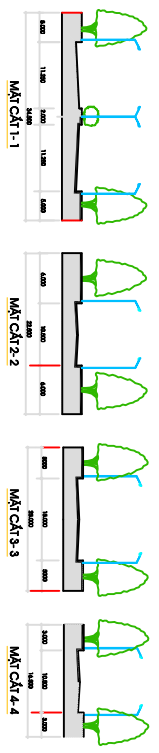
(ĐỊA CHỈ: HUYỆN HÒA VANG, QUẬN LIÊN CHIỂU - THÀNH PHỐ ĐÀ NẴNG)
 (QUYẾT ĐỊNH SỐ 792/QĐ-UBND NGÀY 25-01-2013 V/V PHÊ DUYỆT ĐIỀU CHỈNH
 SƠ ĐỒ RANH GIỚI QUY HOẠCH SỬ DỤNG ĐẤT KCN HKMR (GIAI ĐOẠN 1 VÀ 2))



GHỊ CHỮ

-  DOANH NGHIỆP ĐÃ ĐI VÀO HOẠT ĐỘNG
-  DOANH NGHIỆP ĐANG XÂY DỰNG
-  DOANH NGHIỆP CHƯA XÂY DỰNG
-  ĐẤT DỊCH VỤ KHU CÔNG NGHIỆP
-  ĐẤT CÔNG TRÌNH CÔNG CÔNG KCN
-  ĐẤT CÂY XANH
-  ĐẤT CÔNG NGHIỆP CÒN TRỐNG
-  RANH GIỚI KHU CÔNG NGHIỆP

MỘT SỐ MẶT CẮT GIAO THÔNG



STT	1	2	3	5
TÊN LÔ	U1	U3-1	U3-2	U18
DIỆN TÍCH (m ²)	8.011	9.309	6.590	43.396